
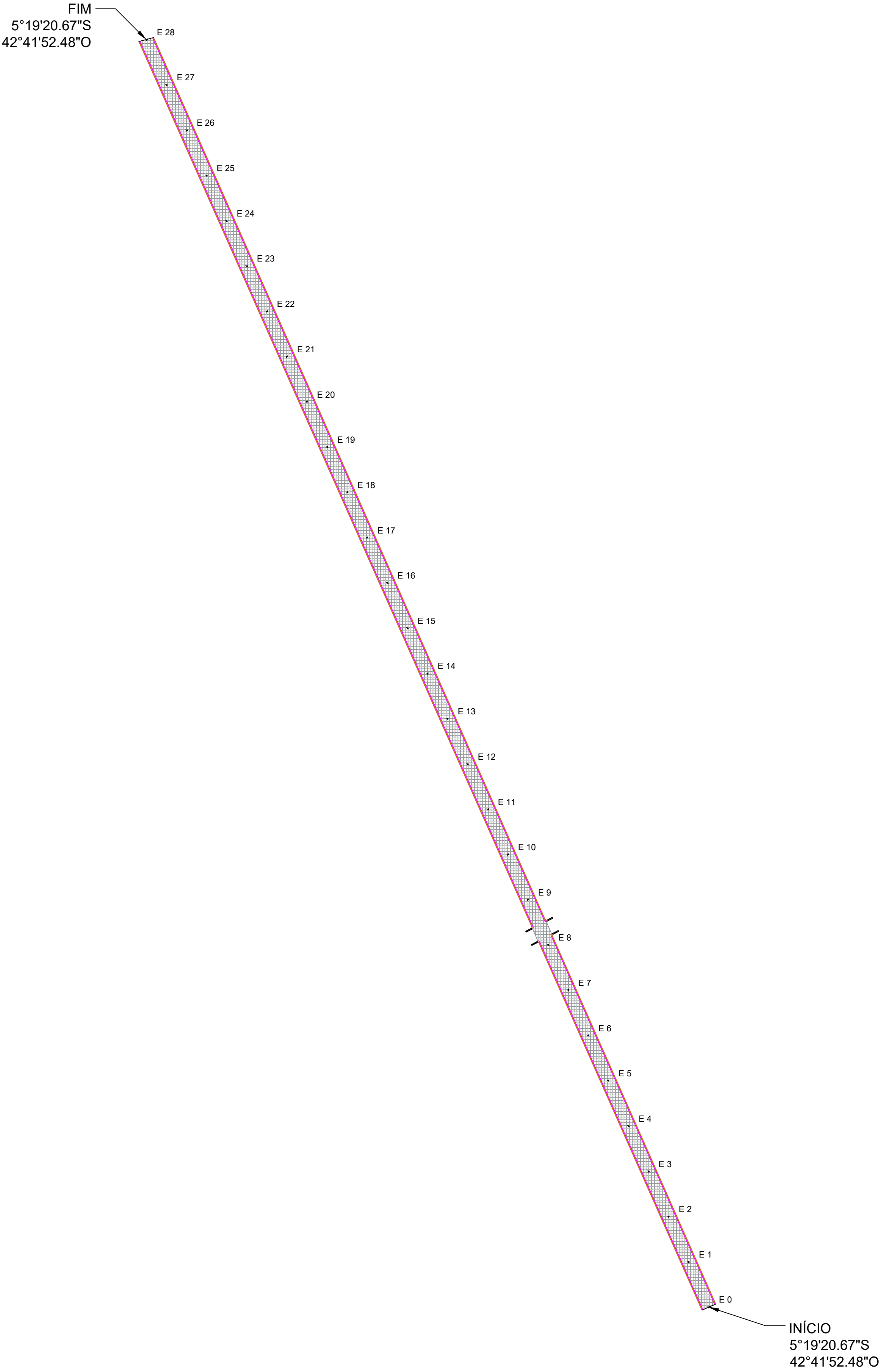


SEÇÃO TRANSVERSAL



DETALHE SARJETA

MAPA DE LOCALIZAÇÃO



GUIA (MEIO-FIO) DE CONCRETO

CANALETA

ASFALTO EXISTENTE

CALÇAMENTO EXISTENTE

PISO TÁTIL

MEIO-FIO DE CONTENÇÃO

— POSTE

— ÁRVORE

— SARJETA

— MEIO FIO

— EDIFICAÇÕES

— CALÇADA EXISTENTE

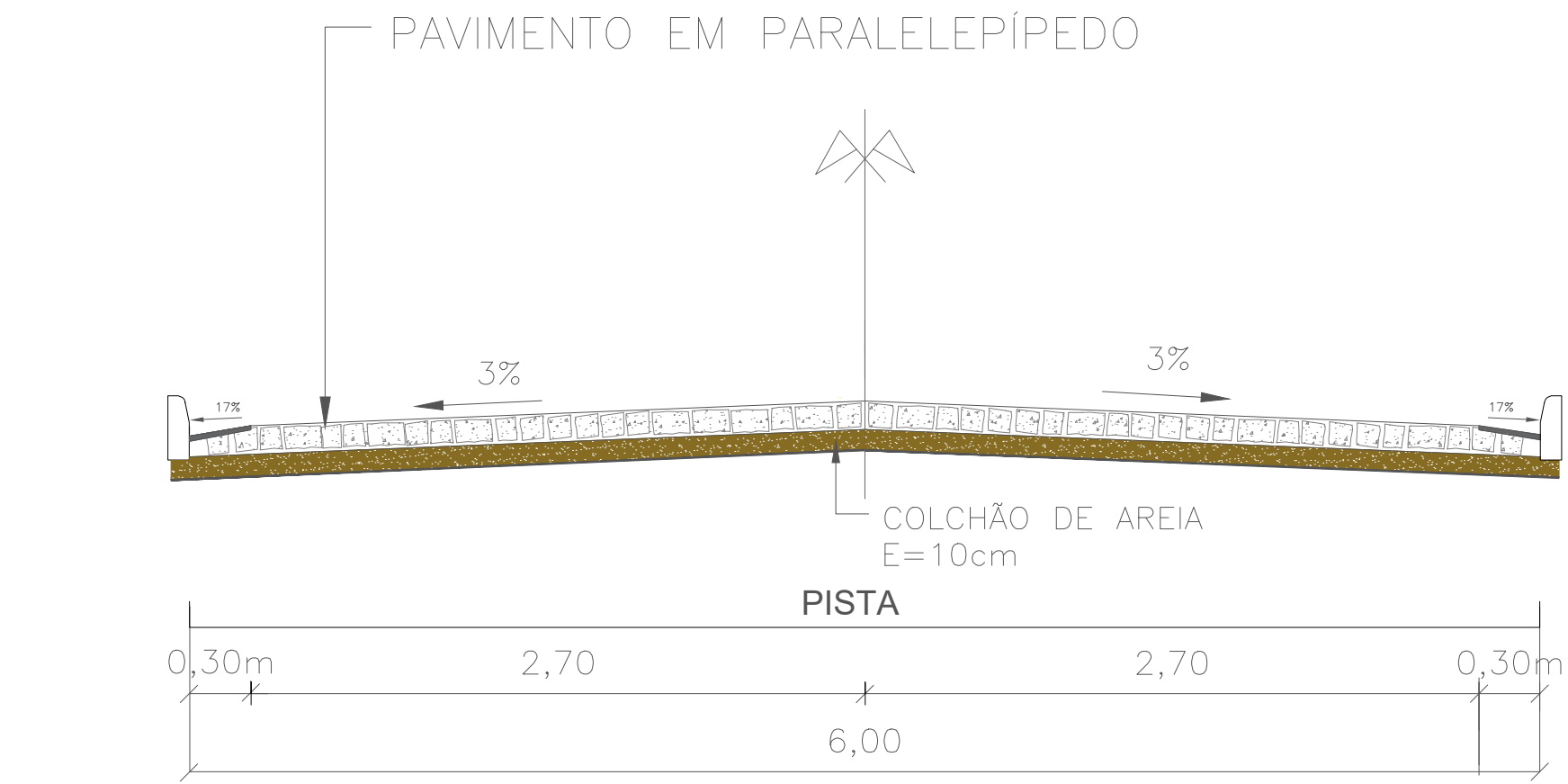
SENTIDO ÁGUA PLUVIAL

INSTITUTO DE DESENVOLVIMENTO DO PIAUÍ - IDEPI


PAVIMENTAÇÃO EM PARALELEPÍPEDO

PROJETO GEOMÉTRICO/PERFIL LONGITUDINAL

MUNICÍPIO: DEMERVAL LOBÃO - PI	RUA PROJETADA 01 (560,00 X 6,00m)	Revisão: 00	Escala: Sem Escala	Data: NOVEMBRO 2025	Folha: 01 05
-----------------------------------	-----------------------------------	----------------	-----------------------	------------------------	-----------------



SEÇÃO TRANSVERSAL

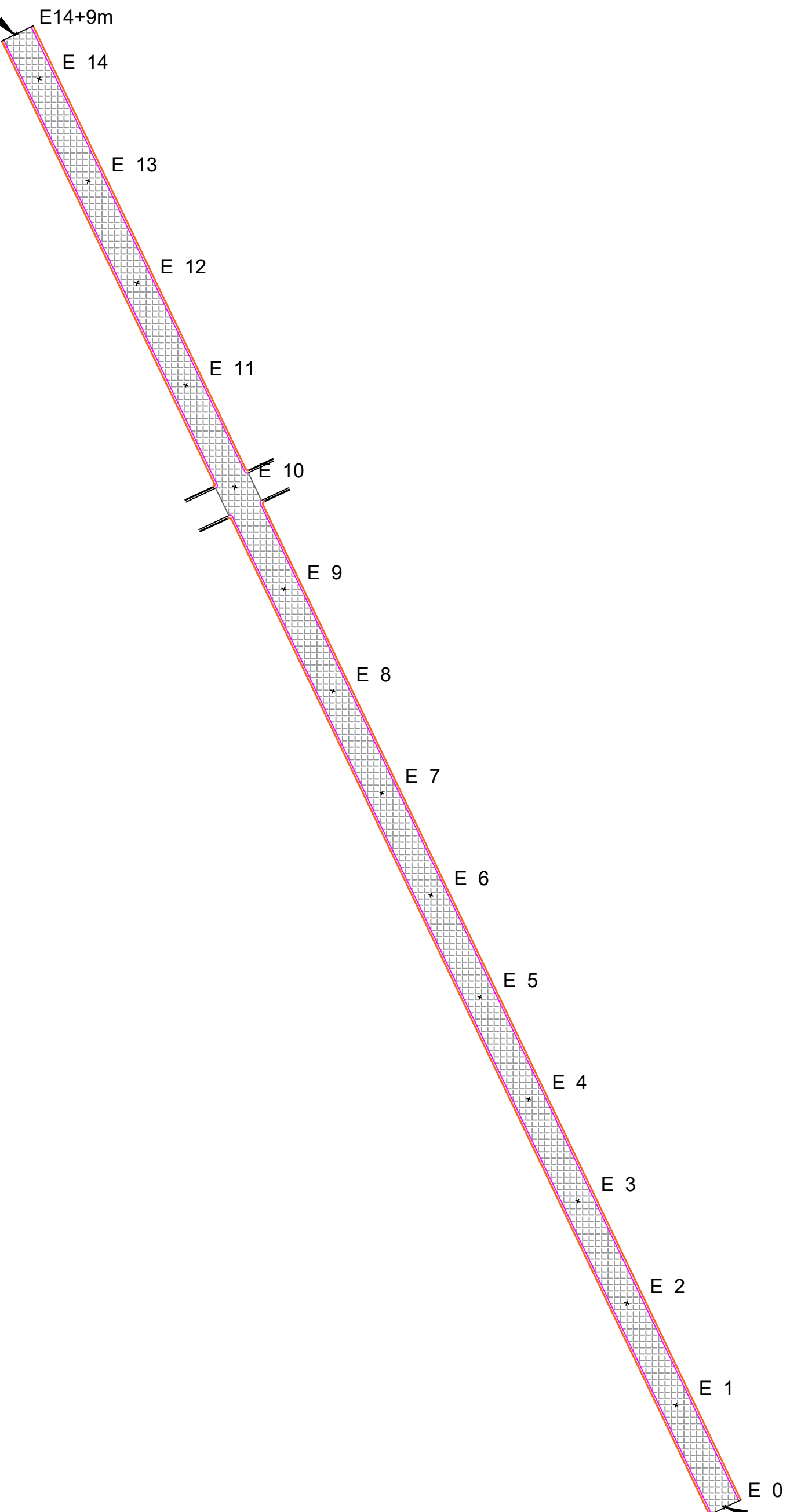


DETALHE SARJETA

MAPA DE LOCALIZAÇÃO



FIM
5°19'6.90"S
42°41'51.27"O



INÍCIO
5°19'14.98"S
42°41'47.60"O

GUIA (MEIO-FIO) DE CONCRETO

CANALETA

ASFALTO EXISTENTE

CALÇAMENTO EXISTENTE

PISO TÁTIL

MEIO-FIO DE CONTENÇÃO

— POSTE

— ÁRVORE

— SARJETA

— MEIO FIO

— EDIFICAÇÕES

— CALÇADA EXISTENTE

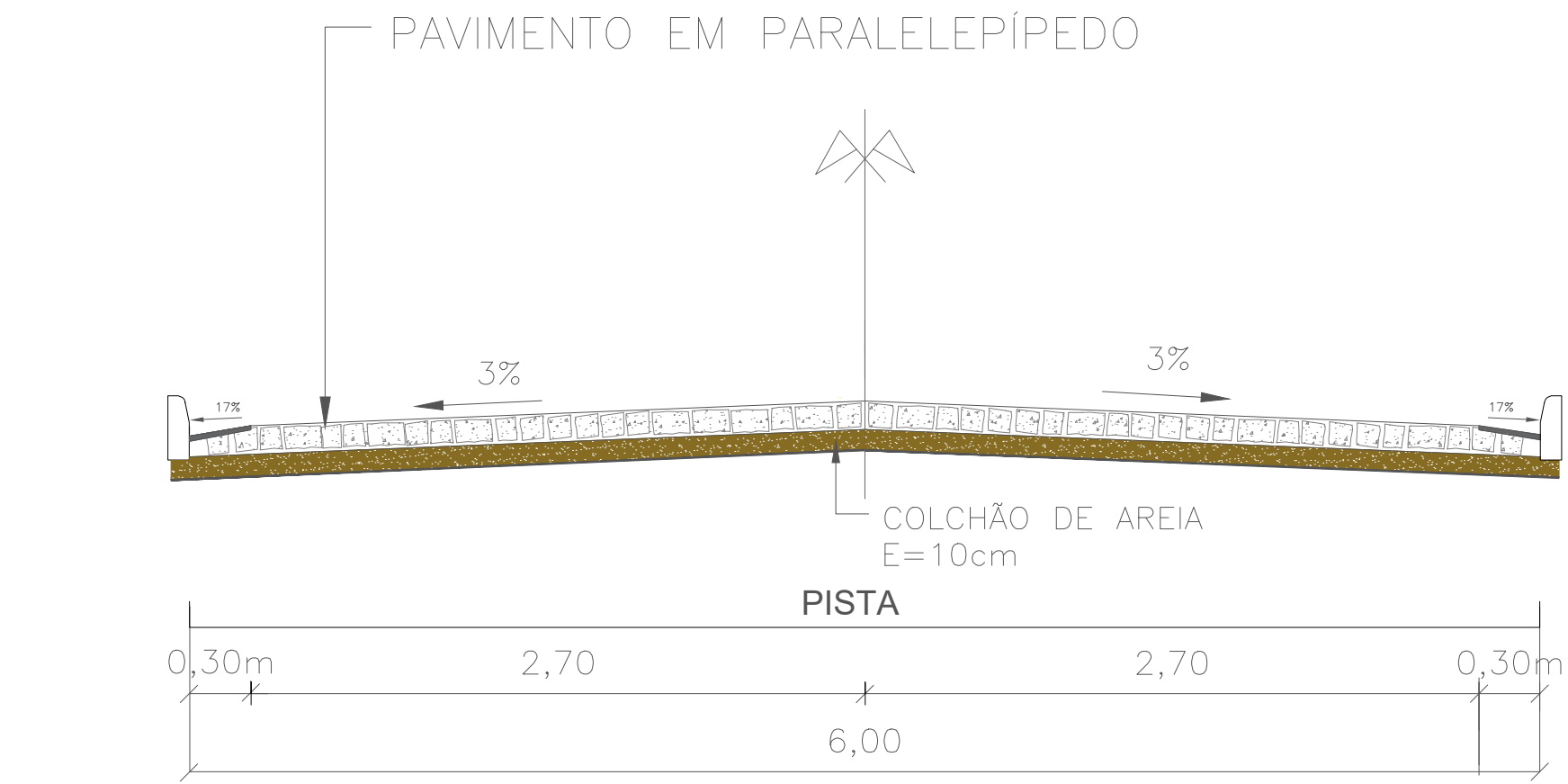
SENTIDO ÁGUA PLUVIAL

INSTITUTO DE DESENVOLVIMENTO DO PIAUÍ - IDEPI


PAVIMENTAÇÃO EM PARALELEPÍPEDO

PROJETO GEOMÉTRICO/PERFIL LONGITUDINAL

MUNICÍPIO: DEMERVAL LOBÃO - PI	RUA PROJETADA 02 (289,00 X 6,00m)	Revisão: 00	Escala: Sem Escala	Data: NOVEMBRO/2025	Folha: 02/05
-----------------------------------	-----------------------------------	----------------	-----------------------	------------------------	-----------------




SEÇÃO TRANSVERSAL



DETALHE SARJETA

MAPA DE LOCALIZAÇÃO



GUIA (MEIO-FIO) DE CONCRETO

CANALETA

ASFALTO EXISTENTE

CALÇAMENTO EXISTENTE

PISO TÁTIL

MEIO-FIO DE CONTENÇÃO

— POSTE

— ÁRVORE

— SARJETA

— MEIO FIO

— EDIFICAÇÕES

— CALÇADA EXISTENTE


SENTIDO ÁGUA PLUVIAL

INSTITUTO DE DESENVOLVIMENTO DO PIAUÍ - IDEPI


PAVIMENTAÇÃO EM PARALELEPÍPEDO

PROJETO GEOMÉTRICO/PERFIL LONGITUDINAL

MUNICÍPIO: DEMERVAL LOBÃO - PI	RUA PROJETADA 03 (302,00 X 6,00m)	Revisão: 00	Escala: Sem Escala	Data: NOVEMBRO/2025	Folha: 03/05
-----------------------------------	-----------------------------------	----------------	-----------------------	------------------------	-----------------



SEÇÃO TRANSVERSAL

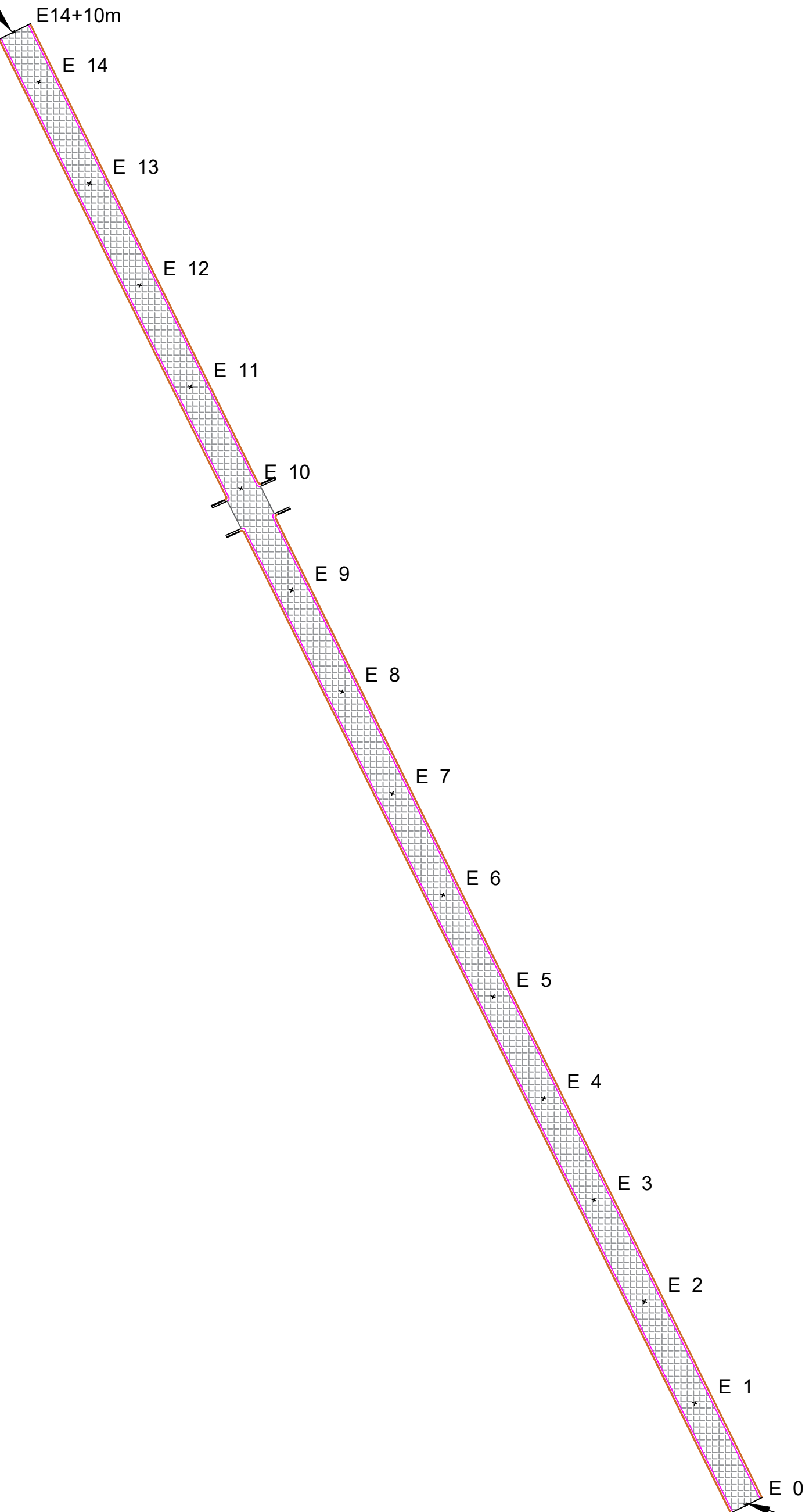


DETALHE SARJETA

MAPA DE LOCALIZAÇÃO



FIM
5°19'5.01"S
42°41'49.18"O



INÍCIO
5°19'13.92"S
42°41'44.88"O

GUIA (MEIO-FIO) DE CONCRETO

CANALETA

ASFALTO EXISTENTE

CALÇAMENTO EXISTENTE

PISO TÁTIL

MEIO-FIO DE CONTENÇÃO

— POSTE

— ÁRVORE

— SARJETA

— MEIO FIO

— EDIFICAÇÕES

— CALÇADA EXISTENTE

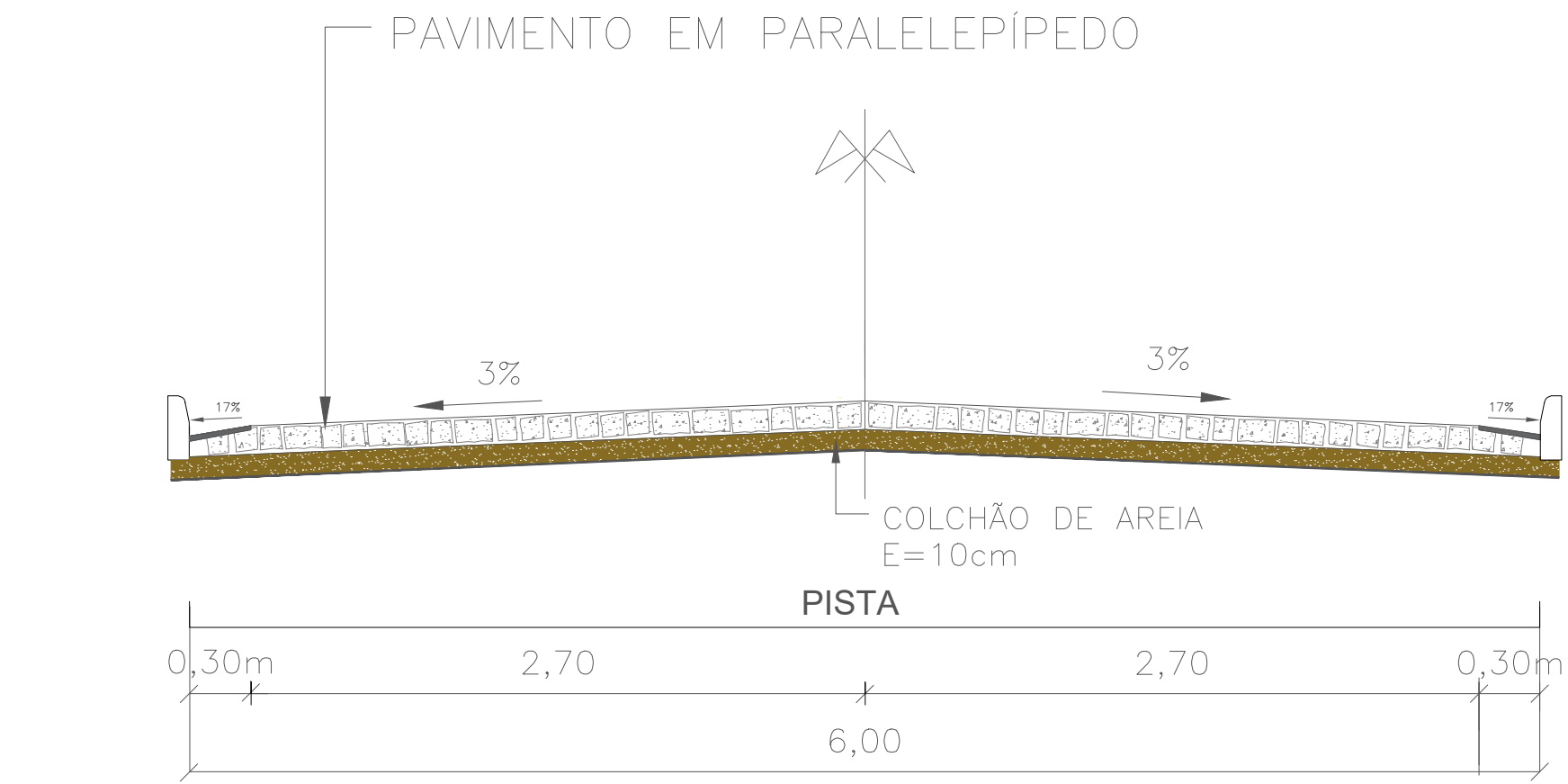
SENTIDO ÁGUA PLUVIAL

INSTITUTO DE DESENVOLVIMENTO DO PIAUÍ - IDEPI


PAVIMENTAÇÃO EM PARALELEPÍPEDO

PROJETO GEOMÉTRICO/PERFIL LONGITUDINAL

MUNICÍPIO: DEMERVAL LOBÃO - PI	RUA PROJETADA 04 (290,00 X 6,00m)	Revisão: 00	Escala: Sem Escala	Data: NOVEMBRO/2025	Folha: 04/05
-----------------------------------	-----------------------------------	----------------	-----------------------	------------------------	-----------------



SEÇÃO TRANSVERSAL

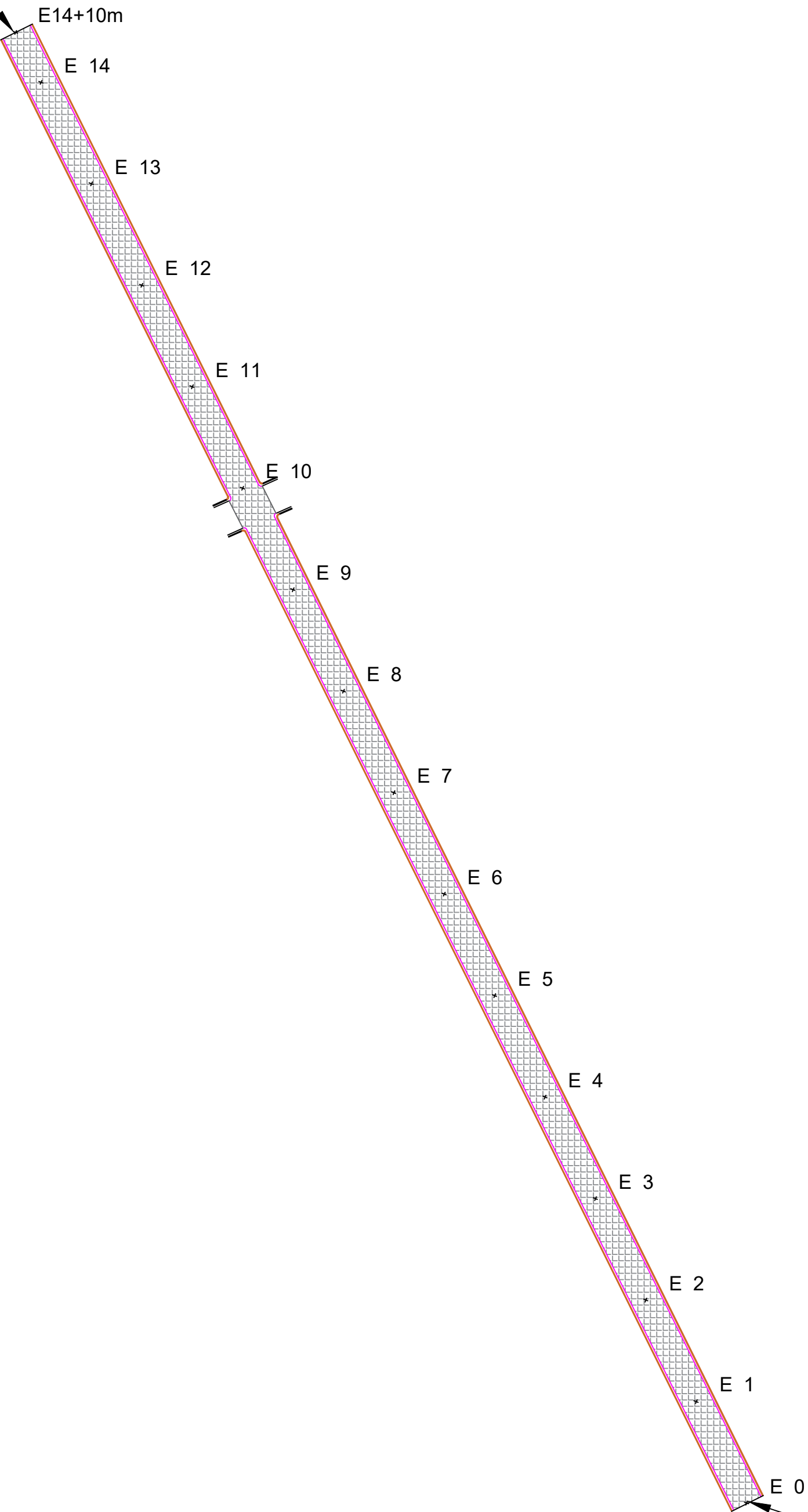


DETALHE SARJETA

MAPA DE LOCALIZAÇÃO



FIM
5°19'4.23"S
42°41'47.97"O



INÍCIO
5°19'12.90"S
42°41'43.67"O

GUIA (MEIO-FIO) DE CONCRETO

CANALETA

ASFALTO EXISTENTE

CALÇAMENTO EXISTENTE

PISO TÁTIL

MEIO-FIO DE CONTENÇÃO

— POSTE

— ÁRVORE

— SARJETA

— MEIO FIO

— EDIFICAÇÕES

— CALÇADA EXISTENTE

SENTIDO ÁGUA PLUVIAL

LEGENDA

INSTITUTO DE DESENVOLVIMENTO DO PIAUÍ - IDEPI
PAVIMENTAÇÃO EM PARALELEPÍPEDO

PROJETO GEOMÉTRICO/PERFIL LONGITUDINAL

MUNICÍPIO: DEMERVAL LOBÃO - PI	RUA PROJETADA 05 (290,00 X 6,00m)	Revisão: 00	Escala: Sem Escala	Data: NOVEMBRO/2025	Folha: 05/05
-----------------------------------	-----------------------------------	----------------	-----------------------	------------------------	-----------------